
1684 ·
·1914
BIBLIOTHEQVE
SAINT=SVLPICE MONTREAL

GÉOGRAPHIE

À L'USAGE

DES ÉCOLIERS

DU

PETIT SÉMINAIRE DE QUÉBEC.

Par Messire Pigeon, ptre.



RES
AG
34
E5

À QUÉBEC:

Chez J. NEILSON, Imp. Lib. No. 3, rue La Montagne.

M. D. CCC. IV.

MICR.

[illegible]

AVERTISSEMENT.

LA difficulté d'apprendre la GEOGRAPHIE dans de gros Volumes ; l'incommodité et la peine de copier des abrégés ; les différentes marches qu'une Classe est obligée de suivre sous chaque Professeur ont fait prendre la Résolution d'imprimer ce petit Abrégé. Comme on ne prétend donner qu'une idée générale de cette Science (qui n'est qu'accessoire à un cours d'Etude ordinaire) et que l'on n'a d'autre but que de disposer les Enfans, qui par gout ou par état voudroient en faire une Etude particulière, on ne sera pas surpris de la voir déchargée d'un grand nombre de Remarques, utiles à la vérité, mais qui pourtant ne sont pas de nature à trouver place ici. Il en est de même des changements qu'a occasionnés la Révolution Française. La Géographie politique se trouve sur les Cartes à l'usage du Petit Séminaire. On y a ajouté un Abrégé de Géographie sacrée, pour l'intelligence de l'Ecriture Sainte, et un Abrégé de Géographie prophane pour l'intelligence des Auteurs classiques.

ABBREVIATIONS.

c. signifie, capitale	N. . . Nouveau *ou* Nouvelle
comp. . . comprend	Pr. . . Province
C. . . . Comté	Princ. Principauté
D. . . . Duché	Rép. . République
Gouv. . . Gouvernement	Ro. . . Royaume
id. . . . le même Nom	v. p. . ville principale.

GEOGRAPHIE

POUR LA PREMIERE ANNE'E.

LA GEOGRAPHIE eſt la deſcription de la terre. La Terre, qui eſt un globe d'environ 9000 lieues de tour, eſt un peu applatie en deux points oppoſés. Ces points ſe nomment Pôles. L'un eſt au nord; et ſe nomme Pôle Arctique. L'autre eſt au Sud, et ſe nomme Pôle Antarctique. Le Globe eſt compoſé d'Eau et de Terre. Pour diviſer l'Eau, on ſe ſert des Termes ſuivants: Hydrographie, ſignifie: deſcription de l'Eau; Mer, ſignifie une très-grande quantité d'Eau ſalée. Baye ſig. une grande quantité d'Eau, qui s'avance dans les terres: Golphe, ſig. une Baie plus étroite à ſon entrée qu'ailleurs. Anſe, ſig. un endroit où l'Eau n'avance qu'un peu dans la terre. Fleuve, ſig. une grande quantité d'eau de ſource qui ſe jette à la Mer. Rivière, ſig. une petite quantité d'Eau de ſource. Lac, ſig. une quantité d'Eau douce, qui ſe décharge par quelque Rivière, ou par quelques cannaux ſouterreins. Détroit, ſig. paſſage par lequel deux Mers ſe communiquent. Confluent, ſig. l'endroit où finit une Rivière. Bouche ou Embouchure, ſig. l'endroit où finit un Fleuve. Port, ſig. l'endroit où les Vaiſſeaux ſont à l'abri de la tempête. Rade, ſig. un endroit propre à mettre les Vaiſſeaux à l'ancre.

Pour diviſer la Terre, on ſe ſert des termes ſuivants: Géographie, ſignifie deſcription de la terre. Chorographie, ſig. deſcription d'un Pays ou d'une Province. Topographie, ſig. deſcription d'un lieu particulier, par exemple, d'une Ville. Continent, ſig. grande portion de terre, comprenant pluſieurs pays. Ile, ſig. petite portion de terre, environnée d'Eau. Preſqu'île, ſig. portion de terre, preſque tout-à-fait environnée d'Eau. Iſthme, ſig. Langue de terre qui joint deux plus grandes portions de terre. Cap, ſig. portion de terre élevée, qui s'avance dans l'Eau. Promontoire eſt un ancien mot qui ſignifie Cap, qui s'avance dans la Mer. Pointe, ſig. portion de terre unie qui s'avance dans l'eau. Capitale, ſig. première ville d'un lieu,

145754

Division de l'Eau.

Ce qu'il y a de Mers ſur la Terre ſe diviſe en mers qui environnent les Continents, et mers renfermées dans les Continents. Il n'y a que deux Continents; le nouveau, qu'on a découvert il y a 312 ans et l'ancien qui a toujours été connu. La Mer, qui environne le nouveau continent, retient le nom général de Mer, et ſe diviſe en trois parties; la mer du Nord, à l'Orient; la mer du Sud à l'Occident, et la mer Magellanique au Midi. Les mers renfermées dans le nouveau continent ſont: la mer de l'Oueſt, la mer Chriſtiana, ou la Baye d'Hudſon, et la mer Vermeille. La mer qui environne l'ancien continent, ſe nomme Océan, et ſe diviſe en 4 parties: l'Océan Septentrional, ou Glacial. L'Océan Méridional ou Ethiopien. L'Océan Oriental ou Indien. L'Océan Occidental ou Atlantique. Les mers renfermées dans l'ancien continent ſont la mer Blanche, ou golphe de Ruſſie, la mer Baltique, la Méditerrannée, dont la partie méridionalle ſe nomme mer du Levant, la mer Caſpienne, la mer Rouge, l'Archipel, la mer Noire, ou le Pont-Euxin, la mer de Marmara, autrefois la Propontide, la mer d'Azof, autrefois Palus Méotides.

Diviſion de la Terre.

Pour faciliter la diviſion d'une ſi grande étendue, on ſe ſert de points et de cercles que l'on a ſuppoſés.

Des Points.—Il y a deux ſortes de points. Quatre points cardinaux qui ſont: le Nord ou Septentrion au haut des Cartes. Le Sud ou Midi, au bas des Cartes. L'Orient ou l'Eſt à la droite de celui qui regarde une Carte. L'Occident ou l'Oueſt à ſa gauche. Deux points Verticaux, le Zénith et le Nadir. Le Zénith d'une perſonne, ou d'un lieu, eſt un point préciſement au-deſſus de cette perſonne, ou de ce lieu. Son Nadir eſt un point préciſement au-deſſous.

Des Cercles.—Un Cercle eſt une ligne courbe dont tous les points ſont également éloignés du point du milieu qu'on nomme Centre. Tout cercle ſe diviſe en 360 parties, que l'on nomme Dégrés. Les Dégrés en 60 parties qu'on nomme Minutes. Une minute en 60 parties qu'on nomme Secondes. Il y a deux ſortes de Cercles, le grand, qui partage la terre en deux parties égales; le petit qui partage la terre en deux parties inégales.

Grands

GRANDS CERCLES.—Il n'y a que trois grands cercles néceſſaires en Géographie : l'Equateur, le Méridien et l'Horizon. L'Equateur eſt un grand cercle également éloigné des deux Pôles en tous ſes points. Le Méridien eſt un grand cercle qui paſſe par les Pôles. Chaque pays a le ſien. Le Méridien d'un pays eſt un grand cercle qui, en paſſant par les Pôles, paſſe auſſi par le Zénith et le Nadir de ce pays. Les points où le Méridien coupe l'Equateur ſe nomment Equinoxes. L'Horizon eſt un grand cercle dont le nom ſignifie borner. Il y a deux ſortes d'Horizon, le Rationnel et le Viſuel. L'Horizon Rationnel ou intelligible d'une perſonne ou d'un lieu eſt un grand cercle dont tous les points ſont également éloignés de cette perſonne ou de ce lieu. L'Horizon Viſuel eſt le petit cercle où le Ciel, en pleine campagne, paroit toucher à la terre. L'Horizon ſe nomme droit quand il paſſe par les Pôles; oblique, s'il paſſe entre les Pôles et l'Equateur, et parallele, s'il paſſe par l'Equateur. La diſtance entre le Pôle et l'Horizon oblique, ſe nomme élévation du Pôle.*

PETITS CERCLES.—Il y en a quatre. Les deux Tropiques et les deux Polaires. Les deux Tropiques ſont deux petits cercles parallelles à l'Equateur, et qui en ſont éloignés de 23 dégrés et demi, l'un au Nord, l'autre au Sud. Les points où le Méridien coupe les Tropiques ſe nomment Solſtices. Les deux Polaires ſont deux petits cercles parallelles à l'Equateur et qui ne ſont éloignés des Pôles que de vingt-trois dégrés et demi, l'un au Nord, l'autre au Sud.

ZÔNES.—Les quatre petits cercles partagent la terre en cinq parties qu'on nomme Zônes. Celle qui eſt entre les deux Tropiques ſe nomme Zône Torride. Celles qui ſont entre les Tropiques et les Polaires, Zones Tempérées. Celles qui ſont entre les Polaires et les Pôles, Zônes Glaciales.

LONGITUDES.—La Longitude d'un pays eſt la diſtance qui ſe trouve entre ce pays et un méridien que chaque peuple ſe choiſit et qu'il nomme Premier Méridien. Les Anglois font paſſer leur premier Méridien à Londres. Les François à l'Iſle de Fer, à l'occident de l'île de Ténérif. On ſuppoſe 180 gr. cercles qui paſſent par les Pôles et par les 360 dégrés de l'Equateur. On les

* *Comme le Zodiaque et les deux Colures ne ſont point néceſſaires en Géographie, on n'en parlera point.*

nomme

nomme Méridiens et plus ordinairement dégrés. A l'Equateur il y a entre chaque Méridien 25 lieues de diſtance qui diminue à meſure que l'on approche des Pôles. Trouver la Longitude d'un endroit, c'eſt compter (en commençant à l'occident de ce lieu,) le nombre de dégrés qu'il y a entre le premier Méridien, et cet endroit.

LATITUDE.—La Latitude d'un lieu, eſt la diſtance qui ſe trouve entre ce lieu et l'Equateur. On ſuppoſe 180 cercles paralelles à l'Equateur, et qui paſſent par les 360 dégrés du Méridien. On les nomme Dégrés. Chercher la Latitude d'un lieu, c'eſt compter le nombre de dégrés qu'il y a entre l'Equateur et ce lieu.

On diviſe la Terre en quatre parties; l'Amérique, l'Europe, l'Aſie, et l'Afrique. L'Amérique qui comprend le Nouveau Continent, ſe diviſe en deux parties, la Septentrionalle et la Méridionalle.

L'Amérique Septentrionalle ſe diviſe en ſept grandes Parties.

I. LE CANADA ſe diviſe en bas et haut Canada. Le Bas-Canada comprend 21 Comtés; Gaſpé, Cornwallis, onze Paroiſſes. Devon, 6 p. Hereford, 7 p. Dorcheſter, 5 p. Buckinghamſhire, 13 p. Richelieu 6 p. Bedford, 1 p. Surrey, 6 p. Kent, 4 p Huntingdon, 7 p. York, 5 p. MONTREAL, toute l'île, qui comp. la ville, les faux-bourgs et 9 p. Effingham 6 p. dont 4 forment l'île Jéſus. Leinſter 9 p. Warwick 4 p. St. Maurice, la ville des Trois-Rivières et 8 p. Hampſhire, 7 p. Québec, comprend QUEBEC, les Faux-bourgs et 5 p. Northumberland, 10 p. Orléans, toute l'île, qui comprend 5 p. Le Haut Canada ville unique, Kingſton. Au Nord du Canada eſt une vaſte contrée, ſéparée par la Baye d'Hudſon. La partie orientale ſe nomme Labrador, et les habitants Eſquimeaux. L'occidentale eſt peu connue. Au Sud-Oueſt, le nouveau Brunſwick, c. Frédériſton à l'Orient, l'Acadie, ou N. Ecoſſe, c. Halifax.

II. LA LOUISIANE, c. La N. Orléans, comp. les Ilinois, et pluſieurs peuples Sauvages.

III. LES ETATS-UNIS, dont la Capitale eſt WASHINGTON, ſont au nombre de 13 dont les 4 premiers forment la Nouvelle Angleterre. 1. New-Hampſhire, c. Portſmouth. 2. Maſſachuset-Bay.

chuset-Bay. c. Boſton. 3. Rhode-Iſland, c. Providence. 4. Connecticut, c. Hartford. 5. New-York, c. id 6. New-Jerſey, c. Elizabeth-Town. 7. Penſilvanie, c. Philadelphie. 8. Delaware, c. New-Caſtle. 9. Mariland, c. Ste. Marie. 10 Virginie, c. Williamſbourg. 11. Caroline Septentrionale, c. New-Berne. 12. Caroline Méridionalle, c. Charleſtown. 13. Georgie, c. Savannah.

IV. LA FLORIDE, Preſqu'île à l'Orient de la Caroline, n'a que deux Forts, St. AUGUSTIN et Panſacola, le reſte eſt aux Sauvages.

V. LE NOUVEAU MEXIQUE, comp. pluſieurs Forts parmi leſquels SANTAFE paſſe pour la capitale. Ceux qui gouvernent ſe nomment Caciques. A l'Oueſt on trouve la N. Navarre et Sonora.

VI. L'ANCIEN MEXIQUE, ſe diviſe en 3 Audiences. I. Mexico, qui comp. Mexico, c. MEXICO, Méchoacan, c. id. Lyucatan, c. Mérida. Tabaſco, c. id. Panuco, c. id. N. Ro. de Léon, preſqu'inhabité. Tlaſcala, c. id. Guaxaca, c. id. II. Guadalajara, ou N. Galice, qui comp. Guadalajara, c. id. Cinaloa, c. id. Culiacan, c. id. Xalisco, c. Compoſtelle. La N. Biſcaye, c. Ste. Barbe. La Californie, pr. étab. Cap St. Lucar. III. Guatimala qui comp. Guatimala, c. id. Chiapa, c. Chiapa el-Réal. Honduras, c. Valladolid. Nicaragua, c. St. Léon de Nicaragua. Coſtarica, c. Cartago.

VII Les nouvelles découvertes en 1731 au Nord-Oueſt de l'Amérique; en 1741 au Nord-Oueſt de la Californie.

L'Amérique Méridionalle ſe diviſe en huit grandes parties.

I. TERRE FERME comp. Véragua, v. p. San-Iago-al-angel. Panama, c. PANAMA. Carthagène, c. id. Ste. Marthe, c. id. Rio de la Hacha, c. id. Vénézuela, c. id. La N. Andalouſie, c. Comane. Le N. Ro. de Grenade, c, Santafé de Begota. Popayan c. id.

II. Le PEROU ſe diviſe en trois audiences: Quito c. id. Lima c. LIMA, Los Charcas, c. LaPlata.

III. Le CHILI comp. le Chili propre, c. SAN-YAGO. l'Impériale, c. la Conception. Le Cuyo, v. p. Mendoza.

IV. Le PAYS des AMAZONES, Ville unique, Curapa. Ce pays, qui eſt fort grand, eſt peu connu.

V. LE BRESIL ſe diviſe en 15 Capitanneries: Para, c. id. Maragnan, c. id. Siara, c. id. Riogrande, c. Natal-los-Reyes. Paraïba, c. id. Tamaraca, c. id. Fernamb uc, c. Olinde. Sérégippe, c. id. Baye de tous les Saints, c. SANSALVADOR.

Rio-dos-ilheos, c. Villaſan-georgio. Portoſeguro, c. id. Spiritu Sancto c. id. Rio-Janéiro, c. St. Sébaſtien. St. Vincent, c. id. Del Réi, v. p. Colonia de Sacramento.

VI. LA GUYANE ſe diviſe en 4 parties: l'Eſpagnole, c. St. Thomas. *La* Hollandoise, pr. Colonie Surinam. *La* Françoise, c. CAYENNE. *La* Portugaise, point de ville.

VII. LE PARAGUAY, comp. 7 Provinces: le Paraguay propre, p. Habitation Villarica. Chaco, p. de v. Guaira, v. p. Ciudad-Réal. Rio de la Plata, c. l'ASSOMPTION. Uraguay, c. Sanſalvador. Tucuman, c. Sanjagadel-Eſtero. Parana, p. de v.

VIII. TERRE MAGELLANIQUE, p. de v. *Les* Habitants ſe nomment Patagons.

L'Amérique comprend, outre ces divisions :

I. LES ISLES. 1°. dans le Golphe St. Laurent, Terreneuve, l'île Royale, l'île St. Jean, Anticoſtie. 2°. Les Lucayes. 3°. les grandes Antilles, qui ſont, Cuba, c. la Havane. St. Domingue, c. id. la Jamaïque, c. Spaniſh-Town. Portorico, c. St. Jean de Portorico. 4°. Les petites Antilles, dont la pr. est la Martinique, v. unique, Fort Royal. 5°. Les îles Açores, dont la pr. eſt Tercerre, c. Angra. *Amér. Mérid.* les îles Malouines et la Terre de Feu.

II. Les Golphes de St. Laurent et du Méxique.

III. *Les* Bayes de Baffin et d'Hudson.

IV. Les Lacs : Supérieur, Huron, Michigan, Erié, Ontario.

V. Les Montagnes : les Apalaches, et dans l'*Amé. Mérid.* les Cordelières.

VI. Les Fleuves : St. Laurent, et Miſſiſſipi. *Mér.* Fleuves des Amazônes et Rio de la Plata.

VII. *Am. Mér.* le Cap St. Auguſtin et le Cap Horne.

VIII. L'Iſthme de Panama.

POUR LA SECONDE ANNÉE.

EUROPE.

L'EUROPE eſt bornée au Nord et à l'Occident par l'Océan, au Midi par la Méditerrannée, à l'Orient par l'Archipel, la mer de Marmara, la mer Noire, la mer d'Azof, la rivière du Don et par une ligne tirée de cette rivière au détroit de Vaigatz.

L'Europe

L'Europe se divise en 17 grandes parties.

I. L'Ile d'ANGLETERRE, qui se divise en deux, l'Angleterre à l'Orient et la princ. de Galles à l'Occident. L'Angleterre comprend 40 Comtés, 6 au Nord : Northumberland, c. Newcastle. Cumberland, c. Carliſle. Westmorland, c. Kendalle. Durhum, v. p. id. York, c. id. Lancastre, c. id. 18 au milieu : Chester, c. id. Darby, c. id. Nothingham, c. id. Lincoln, c. id. Shrop, c. Shrowesbury, Stafford, v. p. id. Leicester, c. id. Rutland, pr. Bourg Ouckam. Hérésort, c. id. Worcester, c. id. Warwick, c. id. Northampton, c. id. Huntington, c. id. Monmouth, c id. Clocester, c. id. Oxford, c. id. *B*uckingham, c. id. *B*edford, c. id. 6 à l'Orient : Norfolck, v. p. Norwick. Suffolck, c. Ipswick. Cambridge, c. id. Harfort, c. id. Essex, c. Colchester. Midlesex, c. LONDRES. 10 au Midi : Kent, v. p. Cantorberi et Douvres. Sussex, c. Chichester. Surrey, c. Guilford. Hantshire, c, Winchester, v. p. Portsmouth. Barck, c. Réading. Wilhshire, c. Salisbury. Sommerset, c. Bristol. Dorset, c. Dorchester. Devon, c. Excester, v. p. Plimouth. Cornouaille, c. Laustun. La Principauté de Galles comp. 12 Comtés : Anglésey, c. Beaumaris. Carnarvan, c. id. Denbigh, c. id. Flint, c. id. Mérionet, c. Harlegh. Montgomery, c. id. Cardigan, c. id. Radnor, c. id. Brecknock, c. id. Penbrock, c. id. Carmarden, c. id. Vamorgan, c. Cardiff.

II. Le DANNEMARK se divtse en terre ferme et en Iles. La terre ferme, nommée Jutland, se divise en Nord Jutland, c. Wibourg. Sud-Jutland, v. p. Sleswick. Les deux principales îles sont, Séeland, c. COPENHAGUE. Fionie, c. Odensée. On y joint la Laponie Norvégienne, qui est peu habitée.

III. La NORVEGE se divise en 4 Gouvernements : Christiania, c. CHRISTIANIA. Christian Sand, c. id. Berghen, c. id. Drontheim, c. id.

IV. La SUEDE se divise en 5 parties : 1°. la Suéonie qui comp. la Suède propre qui se divise en 5 pr. L'Uplande, c. STOCKOLM. la Sudermanie, c. Nicoping. la Néricie, c. Orebro. Westmanie, c. Arosen. Werméland, c. Carlstad : et le Nortland, qui comprend 4 pr. Dalécardie, pr. Bourg, Hédémora. Gestricie, c. Géfle. Helsingie, c. Hudwicksval. Medulpadie, c. Sundswal. 2°. La Gothie qui comp. l'occidentale, c. Gothebourg. L'orientale, c. Norkoping ; la méridionale, c. Lunden et le territoire de Bohus, c. id. 3°. La Laponie Suédoise, point de villes. 4°. La Bothnie

nie qui se divise en deux : l'Occidentale qui comp. Angermanie, c. Hernosand. Westro-Bothnie, c. Torno, et l'Orientale qui comprend l'Ostro-Bothnie, v. p. Kimi. La Cajanie, c. Cajanebourg. 5°. La Finlande qui se divise en 5 pr. la Finlande propre, c. Abo. Nyland, c. Rasebourg. Tavastie, c. Tavasthus. Savolax, p. de v. Carelie, v. p. Wibourg.

V. LA RUSSIE ou MOSCOVIE se divise en 12 Gouv. 6 au Nord : St. Petersbourg, c. ST. PETERSBOURG. Wibourg, v. p. id. Revel, v. p. id. Riga, c. id. Nova Garod, c. Vovagarod-la-Grande. Archangel, c. id. 6 au Midi : Moscow, c. id. Smolensk, v. p. id. Kiove, c. id. Bielgorod, v. p. id. Woronez, v. p. id. Niznei-Novogorod, v. p. id. La Crimée, p. de v.

VI. LA FRANCE se divise en 32 Gouv. 8 au Nord : la Flandre Françoise, qui comp. la Flandre Françoise, c. Lille. le Cambrésis, c. Cambraie. le Hainaut François, v. p. Valencienne. 2°. le C. d'Artois, c. Arras. 3°. la Picardie : la haute comp. Amiénois, c. Amiens. Santerre, c. Péronne. Vermandois, c. St. Quentin. Tierache, c. Guise. La Basse comp. le Pays reconquis, c. Calais. Boulonnois, c. Boulogne. Ponthieu, c. Abbeville. Vimeux, c. St. Valerie. 4°. La Normandie : la Haute comprend Véxin-Normand, c. Rouen. Roumois, v. p. Quillebœuf. Pays de Caux, c. Dieppe. Bray, v. p. Gournay. Lisieux, c, id. Evreux, c. id. La Basse comp. Seez, c. id. Bayeux, v. p. id. Coutances, c. id. Avranche, v. p. id. 5°. l'Île de France, comp. l'Île de France propre, c. PARIS ; v. p. St. Denys. la Brie Françoise, v. p. Corbeil. le Gatinois Français, v. p. Melun. Urepoix, c. Dourdan. Mantois, v. p. Mantes et Versailles. Véxin Français, v. p. Pontoise. Beauvoisis, c. Beauvais. Valois, v. p. Compiègne. Le Soissonnois, c. Soissons. Laonois, v. p. Laon. 6°. la Haute et Basse Champagne et la Brie : la Haute comp. Rhémois, c. Rheims. Pertois, v. p. Vetrie-le-Français. Rethelois, v. p. Rhéthel. La Basse comp. la Champagne propre, c. Troyes. Vallage, v. p. Joinville. Bassigni, v. p. Langres. Sénonois, v. p. Sens. La Brie comp. la Haute, c. Meaux. LA Basse, c. Provins. LA Pouelleuse, v. p. Château-Thierri. 7°. La Lorraine comp. le D. de Lorraine, v. p. Nanci. Messin, c. Metz. Verdunois, v. p. Verdun. Toulois, v. p. Toul. LE D. de Bar, c. Bar-le-Duc. 8°. L'Alsace qui comp. la Haute, v. p. Colmar ; la Basse, c. Strasbourg. Il y en a 13 au milieu : 1°. La Bretagne qui comp. la Haute, c. Reines, v. p. Nantes et St. Malo : la Basse, c, Vannes et Brest. 2. Le Maine comp. le Haut Maine, c. Mans. le Bas Maine, c. Mayenne

Mayenne. *Le* Perche, c. Mortagne. 3. L'Anjou, qui comp. le Haut, c. Angers, v. p. la Flèche. Le Bas, v. p. Saumur. 4. La Touraine qui comp. la Haute, c. Tours. La Baſſe, c. Amboiſe. 5. L'Orléanois comp. l'Orléanois propre, c. Orléans. La Bauſſe, c. Chartres. Blaiſois, c. Blois. Le Gatinois Orléanois, v. p. Montargis. 6. Le Berri, qui comp. le Haut, c. Bourges. Le Bas, v. p. Iſſoudun. 7. Le Nivernois, c. Nevers. 8. La Bourgogne qui comp. le pays de la Montagne, v. p. Chatillon-ſur-Seine. L'Auxeroix, c. Auxerre. L'Auxois, c. Semur. Dijonois, c. Dijon. Autunois, v. p. Autun. Chalonois, v. p. Chalons-ſur-Saône et Citeaux. Chalorois, c. Charoles. Maconnois, v. p. Macon. La Breſſe, c. Bourg. Bugei, c. Belley. La princ. de Dombes, c. Trévoux. 9. La Franche Comté comp. 4 Baillages : d'Amont, v. p. Vézoul. Béſançon, c. id. Dole, v. p. id. Aval, v. p. Salins. 10. Le Poitou qui comp. le Haut, c. Poitiers. Le Bas, v. p. Fonténai-le-Comte. 11. L'Aunis, c. la Rochelle 12. La Marche, qui comp. la Haute, c. Guéret. La Baſſe, v. p. le Dorat. 13. Le Bourbonnois, qui comp. le Haut, c. Moulins ; le Bas. v. p. Bourbon-les-Bains. Il y en a onze au Midi : 1. La Saintonge qui comp. la Haute, c. Saintes. La Baſſe, v. p. St. Jean-d'Angeli. On y joint l'Angoumois, c. Angoulême. 2. Le Limoſin qui comp. le Haut, c. Limoges ; le Bas, c. Tulle ou Brive. 3. L'Auvergne, qui comp. la Haute, c. St. Flour : la Baſſe, v. p. Thiern. 4. Le Lionnois, qui comp. le Lionnois propre, c. Lyon. Forès, c. Mont-briſon. Le Beaujolois, c. Ville Franche. 5. Le Dauphiné, qui ſe diviſe en haut et bas Dauphiné ; le Haut comp. Graiſivaudan, c. Grenoble. Royanes, c. Pont de Royan. Les Baronneries, c. Le Buis. Gapençois, c. Gap. Embrunois, c. Embrun. Briançonnois, c. Briançon. Le Bas comp. le Viennois, c. Vienne. Valentinois, c. Valence. Tricastin, c. St. Paul-trois, Châteaux. Diois, v. p. Die. 6. La Guyenne, et la Gaſcogne. I. La Guyenne comp. la Guyenne propre, c. Bourdeaux. Le Bazadois, c. Bazas ; le Perigord, qui ſe diviſe en Haut, c. Périgueux ; et Bas, c. Sarlat. L'Agenois, c. Agen. Le Querci, qui ſe diviſe en Haut, c. Cahors. et Bas, c. Montauban. Le Rouergue, qui comp. le Rouergue, c. Rodez. La Haute Marche, c. Milhaud ; la Baſſe-Marche, c. Ville-Franche. II. La Gaſcogne comprend les Landes, c. Acqs. Condomois, c. Condom. Armagnac, c. Auch. Verdun, c. id. Chaloſſe, c. St. Séver. Le pays des Baſques, qui comprend le Labour, c. Bayonne ; et Soule, c. Mauléon. Bigorre, c. Tarbe. Cominge, c. St. Bertrand. Couſerans, v. p. St. Lizier. 7. Bearn comprend

Bearn,

Bearn, c. Pau. La baſſe Navarre, c. St. Jean-pied-de-Port. 8. Foix, c. id. 9. Rouſſillon, c. Perpignan. 10. Le Languedoc, qui comp. le Haut, c. Toulouſe. Le Bas, c. Mont-pellier. Les Cévennes, qui comp. Gévaudan, c. Monde. Le Vivarais, c. Viviers. Le Velai, c. le Pui. 11. La Provence comp. la Haute, v. p. Siſtéron, Apt, Digne, et Barcelonnette; la Baſſe, c. Aix, v. p. Arles, Marſeilles et Toulon. On joint à la Provence le Comtât Venaiſſin, c. Carpentras, v. p. Avignon; et le Territoire d'Orange, v. p. Orange.

VII. Les PAYS-BAS, qui comp. 17 Provinces. Les 9 premières ſe nomment Pays-Bas Autrichiens: le Brabant, c. Bruxelle. Luxembourg, c. id. Lembourg, c. id. Le Comté de Flandre, qui comp. les 4 quartiers de Gand, c. id. Bruges, c. id. Ypre, v. p. id. et Tournaisis, v. p. Tournay. La Gueldre Méridionale, v. p. Gueldre. Le Hainaut, c. Mons. Namur, c. id. Angers, c. id. Malines, c. id. Les huit dernières ſe nomment Provinces Unies. La Gueldre *S*epten. qui ſe diviſe en trois Quartiers: Nimègue, c. id. Arnheim, c. id. Zutphen, c. id. la Hollande, c. AMSTERDAM. La Zélande, c. Midelbourg. Utrecht, c. id. La Friſe, c. Leuwarde. Overiſſel, c. Deventer. Groningue, c. id. Pays de la Généralité, v. p. Maeſtrick.

VIII. La SUISSE ſe diviſe en 13 Cantons: Uri, p. de v. Undervald, p. de v. Schwitz, c. id. Zug, c. id. Fribourg, c. id. *So*leure, c. id. Lucerne, c. id. Glaris, c. id. Appenzel, c. id. Zurich, c. id. Bale, c. id. *S*chafouſe, c. id. Berne, c. BERNE. Les *S*ujets des *S*uiſſes ſont, 1. vers l'Allemagne: Bade, c. id. Turgovie, c. Frawenfeld. Rheintal, c. Reineck. Le C. de *S*argans, c. id. 2. vers la France, les 4 Baillages: Mora, c. id. Granſon, c. id. Orbe, c. id. *S*chwarzenbourg, c. id. 3. vers l'Italie, *L*ugano, c. id. Locarno, c. id. Les alliés des *S*uisses ſont: la ville et l'abbaye de *S*t. Gal. Les Griſons, v. p. Coire. Le Valais, qui comp. le Haut, c. *S*ion; le Bas, c. *S*t. Maurice. Genève, c. id. Neuf-Chatel, c. id.

IX. L'ALLEMAGNE ſe diviſe en neuf cercles, 1. Le cercle d'Autriche qui comp. la Haute, c. Lintz. La Baſſe, c. VIENNE. La Haute *S*tirie, c. Judenbourg. La Baſſe, c. Gracz. *L*e C. de Cilley, c. id. La Haute Carenthie, v. p. Ponteba. La Baſſe, c. Clagenfurt. Le D. de Carniole, c. Laubach. *L*e C. de Tiral, c. Inſpruck. Les Evêchés de Trente, c. id. et de Brixen, c. id. La *S*ouabe Autrichienne, v. p. Conſtance. 2. Le cercle de Bavière, qui comp. ſix états: le D. de Bavière, c. Munich. Le D. de Newbourg, c. id. *S*altzbourg, c. id. Freiſingen, v. p. id. Ratiſbonne, v. p. id.

Paſſaw,

Paſſaw, c. id. 3. *Le* cercle de *S*ouabe qui, outre 31 villes Impériales, comprend Witemberg, c. Stutgard. Furſtemberg, p. de v. Bade, c. id. Ausbourg, la ville eſt impériale auſſi bien que celles de Kempten et de Conſtance. 4. *Le* cercle de Franconnie, qui comp. Bamberg, c. id. Wirtzbourg, c. id. Aichstet, c. id. Anspach, c. id. *L*a Baſſe Allemagne comp. 5 cercles. 5. *Le* cercle de la Haute *S*axe, qui ſe diviſe en 3. *L*a *S*axe, qui comp. le D. de *S*axe, c. Wittemberg. LA Miſnie, c. Dresde. LA Thuringe, v. p. Exfort. Anhalt, v. p. Deſſaw. Brandebourg, c. Berlin. Le D. de Pomeranie, qui comp. la Pruſſienne, c. Stettin; la *S*uédoiſe, v. p. *S*tralſund. 6. *Le* cercle de la Baſſe *S*axe, comp. le D. de Brunswick, c. id. Hildeſheim, c. id. la Princ. de Halberſtat, v. p. id. *Le* D. de Magdebourg, c. id. *Les* états de la Maiſon de Brunswick, à jamais illuſtre pour avoir mis ſur le trône d'Angleterre ſa glorieuſe Majeſté GEORGE TROIS; la capitale eſt Hanovre. *Le* D. de Mecklembourg, v. p. Wismar. *Le* D. de Holſtein, v. p. Hambourg. *L*ubeck, v. p. Eutin. 7. *Le* cercle de Weſtphalie qui comp. Liège, c. id. Juliers, c. id. Berg, c. Duſſeldorfp. LE Weſtphalie, c. Arensberg. LE D. de Clèves, c. id. Munſter, c. id. Padrbo, c. id. Oſnabruck, c. id. LA Princ. de Minden, c. id. Ravenberg, v. p. id. Hoye, c. id. Dicephalt, c. id. Ferdea, c. id. Oldembourg, c. id. Oeſt-Friſe, c. Embden. 8. *Le* cercle Electoral, ou du Bas Rhin, qui comp. Mayence, c. id. Trève, c. id. Cologne, v. p. id. LE Palatinât du Rhin, c. Heidelberg. 9. *Le* cercle du Haut-Rhin, qui comp. Worms, c. id. *S*pire, c. id. Bâle, c. Porentru. *Le* D. de deux Ponts, c. Deux Ponts. *S*immeren, c id. *S*panheim, c. id. LA Heſſe, c. Caſſel. Wétéravie, v. p. Franc-Fort. Naſſau. v. p. id. Fulde, v. p. id.

X. *L*a BOHEME, ſe diviſe en 4 parties: 1. LA Bohême propre, c. PRAGUE. 2. *L*a Moravie, c. Olmulz. 3. *L*a *S*ileſie, qui comp: la Baſſe Sileſie, v. p. Croſſen; la Moyenne *S*ileſie, c. Breslaw; la Haute *S*ileſie, qui ſe diviſe en deux; la Pruſſienne, v. p. Oppelen, et l'Autrichienne, v. p. Jegersdorf. 4. *L*uſace, qui comp. la Haute, c. Bautzan; la Baſſe, c. *L*uben.

XI. La HONGRIE ſe diviſe en 4 parties: 1. LA Haute Hongrie, c. PRESBOURG. 2. *L*a Baſſe Hongrie, c. Bude. 3. *L*'Eſclavonie, v. p. Poſſéga. 4. *L*a Tranſilvanie, c. Hermanſtadt.

XII. *L*a POLOGNE ſe diviſe en deux: LA Pologne propre et la *L*ithuanie; la Pologne propre comp. I. la grande Pologne qui ſe diviſe en trois parties. *L*a Grande Pologne propre qui comp. cinq Palatinâts: Poſnanie, c. Poſna, Kaliſh, c. id. v. p. Gnesne,

Gnesne. *S*iradie, c. id. Lencicza, c. id. Rava, c. id. 2. La Cujavie qui comp. deux Palatinâts ; Brzecie, c. id. Inovladiſlaw, c. id. 3. *L*a Maſovie qui comp. trois Palatinâts : Mazovie propre, c. VARSOVIE. Ploczko, c. id. Podlaquie, c. Bielſk. II. *L*a Petite Pologne, qui comp. 3 Palitinâts : Cracovie, c. id. Opatow, c. id. *L*ublin, c. id. III. *L*a Ruſſie Rouge, qui ſe diviſe en deux Provinces : Volhinie qui comp. deux Palatinats, Luck, c. id. Kiow, v. p. Zilomiers : la Padolie qui comp. deux Palatinats : la Padolie propre, c. Kaminieck. Braclaw, c. id. *L*a *L*ithuanie ſe diviſe en quatre parties : la Lithuanie propre comp. 3 Palatinats : Wilna, c. id. Troiki, c. id. Brzesci, c. id. *L*a Ruſſie *L*ithuannienne comp. deux Palatinats, Novogrodeck, c. id. Minſki, v. p. id. *L*a *S*amogitie, qui comp. 3 Capitanneries ; Roſienne, c. id. Medniki, c. id. Poniewieſs, c. id. *L*e D. de Courlande qui comprend *S*emigalle, c. Mittaw, et la Courlande propre, v. p. Coldingen.

XIII. La PRUSSE ſe diviſe en Orientale et en Occidentale. *L*'Orientale comp. 4 Provinces, *S*amland, qui comp. 3 pays, *S*amland propre, c. KONISBERG. *S*clavonie, v. p. Memel. Nardie, v. p. Labiau. 2. Natagen, qui comp. Natangie, v. p. Brandenburg. Bartonie, v. p. Bartenſtein. *S*udavie, v. p. *L*ick. 3. Hockerland qui renf. Galindie, v. p. Neidembourg. Pomeſanie, v. p. Marienwerden. Pogeſanie, v. p. Holland. 4. *L*'Emerland, c. Heilsperg. *L*a Pruſſe Occidentale, qui comp. les cercles de Marienbourg, c. id. la Petite Pomeranie, v. p. Dantzick. Notez, v. p. Culm.

XIV. Le PORTUGAL qui ſe diviſe en 6 parties : 5 Prov. Entre-Douro et Minho, v. p. Bragne et Porto. Tralos-Montes c. Bragance. Beira, v. p. Conimbre. Eſtramadure. c. LISBONNE. Alentéjo, c. Evora. Le Royaume d'Algarve, c. Tavira.

XV. L'ESPAGNE qui ſe diviſe en 13 Prov. 1. *L*a *B*iscaye qui comp. la *B*iscaye propre, c. Bilbao. La Guipuſcoa, v. p. Fontarabie. Alava, v. p. Vitoria. 2. *L*a Princ. des Aſturies: d'Oviedo, c. id. et de *S*antillane, v. p. id. 3. *L*a Galice, c. Compoſtelle. 4. *L*a Navarre, c. Pampelune. 5. Aragon, c. *S*aragoce. 6. *L*a vieille Caſtille, c. *B*urgos. 7. la nouv. Caſtille qui comp. l'Algarie, c. MADRID. La *S*ierra, v. p. Cuença. La Manche, v. p. Calatrava, l'Eſtramadure, v. p. *B*adajoz. 8. Le Roy. de *L*eon, c. Leon. v. p. *S*alamanque. 9. *L*'Andalouſie, c. *S*éville, v. p. Cadix. 10. le Roy. de Grenade, c. Grenade, v. p. Malaga. 11. Le Royaume de Murcie, c. id. v. p. Carthagène. 12. Le Royaume de Valence,

ce, c. id. 13. *La* Princ. de Catalogne, c. *Barcelone.*

XVI. L'ITALIE qui ſe diviſe en trois parties : *La Septentrionale*, celle du milieu et la Méridionale. La *Septentrionale* ſe diviſe en 6 parties : I. les Etats de la maiſon de *Savoie*, ou du Roi de Sardaigne, qui ſe diviſent en 4 parties, 1. *La Savoie* qui comp. le Génévois, v. p. Anneci. Chablais, c. Thonon. Faucigni, v. p. la *Bonne* Ville. La *Savoie* propre, c. Chamberi. Tarentaiſe, v. p. Monſtiers. Maurienne, v. p. St. Jean. 2. Le Piémont, qui comp. la Princ. de Piémont, c. Turin. Aouſt, c. id. Verceil, v. p. id. Aſte, v. p. Aſt. *Saluce*, c. id. Nice, v. p. id. 3. Montferrat, c. Caſal. 4. Territoires détachés de Milan, qui comp. *Séſia*, c. Varallo. Anghierra, c. Domod'Oſula. Novarais, c. Novare. Vigevanaſc, c. Vigevano. *Laumelline*, c. Valence. Alexandrin, c. Alexandrie. Tortoneſe, c. Tortone. Paveſe, v. p. Voguera. II. *La* Rép. de Gênes, c. Gênes. III. Parme, qui comp. les D. de Parme, c. id. de Plaiſance, c. id. de Guaſtalla, v. p. id. Buſleto, c. id. IV. Le D. de Modene, c. id. V. La Maiſon d'Autriche qui comp. les D. de Milan, c. id. Mantoue, c. id. VI. *La* Rép. de Veniſe, qui comp. 14 Prov. Bergamaſc, v. p. Bergame. Cremaſc, v. p. Crême. *Breſſan*, v. p. Breſſe. Veronois, v. p. Veronne. Rovigo, v. p. id. Padouan, v. p. Padoue. Dogado, c. Veniſe. Vicentin, v. p. Vicence. Tréviſan, v. p. Treviſe. Feltrin, v. p. Feltre. Belluneſe, v. p. Bellune. Cadorin, v. p. la Piève de Cadore. Frioul, v. p. Udine. Iſtrie, v. p. Capo-d'Iſtria. La partie du milieu ſe diviſe en deux 1. le D. de Toſcane qui comp. Florentin, v. p. Florence. Piſan, v. p. Piſe. Siennois, v. p. *Sienne*. *Les* Garniſons, c. Orbitello. Les Princ. de Piombino, c. id. et d'Elbe, v. p. Portoiongone. *La* Rép. de *Luque*, c. id. 2. *L'*Etat de l'Egliſe, qui comp. la Campagne de Rome, c. ROME. Le Patrimoine de St. Pierre, v. p. Viterbe. Le D. de Caſtro, c. id. Orvietan, c. Orviete. *La* terre de Sabine, v. p. Magliano. Péroufin, v. p. Perouſe. L'Ombrie, c. Spolette. *La* Marche d'Ancone, v. p. Ancone, et Notre Dame de Lorette. Le D. d'Urbin, v. p. id. La Romagne, v. p. Ravenne. Le Bolonois, v. p. *Bologne*. *Le* Ferrarois, v. p. Ferrare. La partie Meridionale, ou Roy. de Naples ſe diviſe en quatre Provinces. 1. La terre de Labour qui comp. la terre de Labour propre, c. Naples. La Princ. Citerieure, v. p. Salerne. La Princ. Ultérieure, v. p. *Bénévent*. II. L'Abruzze, qui comp. Moliſe, v. p. id. L'Abruzze Citerieure, v. p. Théaté. L'Abruzze Ulterieure, v. p. Aquila. III. La Pouille qui comp. Capitanate, v. p. Manfrédonia. *Bari*, v. p.

Bari, et Barletta, *au Sud-oueſt de laquelle étoit la Ville de Cannes.* Otrente, v. p. Brindes, et Tarente. IV. *La* Calabre, qui comp. la Baſilicate, v. p. Cérenza. La Calabre citérieure, v. p. Cozenza. La Calabre ultérieure, v. p. Reggio.

XVII. La TURQUIE D'EUROPE, qui ſe diviſe en Septentrionale et *Méridionale*: la Septentrionale comp. dix Provinces. 1. La Petite Tartarie, c. Bachaſerai. 2. *Beſſarabie*, c. Ozakow. 3. Moldavie, c. Jaſſi. 4. Valaquie, c. Tercoviſck. 5. les deux Croatie, l'Autrichienne, c. Carlſtad, et la Turque, c. Bihacz. 6. La Dalmatie qui ſe diviſe en trois: La Venitienne, c. Zara. La Turque, c. Moſtar. La Raguſienne, c. Raguſe. 7. La *Boſnie*, c. Bagnaluc. 8. La Servie, c. Belgrade. 9. *La* Bulgarie, c. *Sophie*. 10. La Romanie, *autre fois la Thrace*, c. CONSTANTINOPLE. La Turquie Méridionale, ou la Gréce, ſe diviſe en quatre Pays: 1. La Macedoine, qui comp. Iamboli, c. Salonique, *autre fois Theſſalonique*. Veria, v. p. Jenizza. Janna, v. p. id. 2. L'Albanie, qui comp. *La* Haute, c. Scutari, et la *Baſſe*, c. Delvino. 3. Livadie, v. p. *Livadia*, Atina, *autre fois Athenes* et Thiva, *autre-fois Thébes*. 4. La Morée, v. p. Corinthe et Miſitra, *autrefois Lacedemone* ou *Sparte* et *Leontari*, dans ce que l'on nomme Arcadie.

POUR LA TROISIÈME ANNÉE.

L'EUROPE comprend, outre ces diviſions: I. *Les* Iles, qui ſe diviſent 1. en Iles Britanniques, qui ſont (outre l'Angleterre) *L'Ecoſſe*, en 35 Prov. c. Edinbourg, et l'Irlande, en 4 Prov. c. Dublin. 2. Du Danemarck; L'Iſlande, c. Schalholt. Les Iles Féro. 3. De la Gréce: Corfou, c. id. *Ste.* Maure, c. id. Cephalonie, c. id. Zanthe, c. id. 4. De l'Archipel: Candie, c. id. Negrepont, c. id. 5. Les Ciclades: dont la Princ. eſt Andro, c. id. 6. Les *Sporades* dont la Princ. eſt *Stalimène*, c. id. 7. D'Eſpagne: *Majorque*, c. id. Minorque, c. Citadella. Ivica, c. id. 8. D'Italie: la Sicile, c. Palerme. *Les Liparis*, c. *Lipari*. *La* Sardaigne, c. Cagliari. Corſe, c. *La* Baſtie. Malte, c. id. II. Les Rivieres: *La* Tamiſe, en Angleterre; elle ſe jette dans la Manche qui ſépare l'Angleterre de la France. Le Don entre l'Europe

rope et l'Asie. *Le* Volga, à l'Orient de l'Europe. *La* Loire, Le Rhone, la Seine et la Garonne en France. Le Danube en Almagne, en Hongrie et dans la Turquie d'Europe. Le Rhin, dans l'Almagne et les Pays Bas. *Le* Nieper, en Pologne. *Le* Tage, en Espagne. Le Pô et le Tibre en Italie. III. *Les* Montagnes: *Les* Ophrines, qui séparent la Suéde de la Norwege. Les Pyrennées l'Espagne de la France. Les Alpes l'Italie de la France de la Suisse et de l'Allemagne. *L'*Appenin en Italie. IV. Les Isthmes: de Corinthe qui joint la Morée à la Gréce: de Précop qui joint la Petite Tartarie à la Crimée. V. *Les* Détroits: du *Sund*, entre la Mer Baltique et l'Ocean. De Gibraltar, entre la Méditerrannée et l'Ocean. De Dardannelles entre la Méditerrannée et la Mer de Marmara. De Constantinople entre la Mer de Marmara et la Mer Noire. De Caffa entre la Mer Noire et la Mer d'Azof. VI. *Les* Lacs: *L*adoga et Onega à l'Occident de la Russie. VII. Les Volcans: le Vesuve en Italie: *L'*Etna ou Gibel en Sicile. Le Mont-Hecla en Islande. VIII. Les Golphes: de Bothnie, au Nord de la Mer Baltique et celui de Finlande à l'Orient.

L'ASIE.

L'ASIE est bornée au Nord, à l'orient, et au Midi par l'océan; à l'occident par la Mer Rouge, la Méditerrannée, la Mer Noire, la Mer d'Azof, la Rivière du Don; et par une ligne tirée de cette Rivière au Detroit de Vaigatz.

l'Asie se divise en six grandes parties:

I. La TURQUIE D'ASIE, qui se divise en 5 parties: 1 *La* Natolie, qui comp. 7 Gouv. 1 Les Cotes dépendantes du Capitan-Pacha, v. p. Smyrne. 2 Kutaïeh, v. p. Bursa. 3 Sivas, c. id. 4 Trébisonde, c. id. 5 Konieh, v. p. id. 6 Marasch, v. p. id. 7 Adana, v. p. Paias. II. *La* Sirie, qui comp. 6 Gouv. 1 Alep, v. p. ALEP. 2 Tripoli, v. p. id. 3 Seyde, v. p. id. 4 Damas, v. p. id. 5 Jerusalem, c. id. 6 Adgeloun p. de v. III. La Turcomanie: l'occidentale, v. p. Van. L'Orientale, c. Erivan. IV. Le Diarbeck, qui comp. le Diarbeck propre, c. Diarbekir. *L'*Yrac-arabie, v. p. Bagdad. Curdistan, c. Kerkouk. V. La Georgie, qui comp. la Mingrelie, c. Isgaour. Imirette, c. id. Guriel, c. id. Georgie Persanne, c. Teflis.

II. L'ARABIE qui comp. La Pétré, c. Erac, autrefois Petra. La Déserte, c. MEDINES et la MECQUE. l'Heureuse, qui comp. le

Ro. d'Yemen, c. Moab, de Fartach, c. id. de Maſcate, v. p, id. Les Pays Elcatif, c. id. et Bahrein, p. de v.

III. LA PERSE, qui comp. 13 Prov. Aderbijan, c. Tauris. Chirvan, c. Cramaki. Ghilan, c. Recſt. *Mazanderan, autrefois, Hircanie*, c. Ferabad. Khoraſan, v. p. Meched. Candahar, c. id. Yrac Agemi, c. ISPAHAN. Segeſtan, c. Zarang. Sableſtan, c. Boſt. Chuſiſtan, c. Suſter, *autrefois, Suſe*. Farſiſtan, *autrefois, Perſide*, c. Chiras. Kerman, c. id. Mecran, c. Guie.

IV. L'INDE, qui ſe diviſe en trois parties. I L'Indoſtan, qui comp. 19 Prov. qui ſe nomment, ainſi que leurs Capitales: Cachemire, Ayoud, *Siba*, Patna, Bengale, Candich, Balagate, Talinga, Baglana, Guzurate, *Sinde*, Moultan, Caboul, *Lahor*, Dely, Agra, c. AGRA, Aſmer, Malva, Halabas. II. La Preſqu'ile endeça du Gange, ou occidentale, qui ſe diviſe en 2 cotes 1 l'occidentale, qui comp. le Ro. de Viſapour, c. id. v. p. *Goa*. La cote de Canara, v. p. Bednour. *La* cote de Malabar, qui comp. 4. Ro. Cananor, c. id. Calicut, c. id. Cochin, c. id. Cranganar, c. id. 2 *La* cote orientale, qui comp. le Ro. de *Golconde*, c. id. *La* cote Coromandel, qui comp. le Ro. de Carnate, c. Biſnagard. *Gingi*, c. id. Tanjaor, c. id. Maduré, c. id. Maiſſur, c. id. III. La Preſqu'ile au de la du *Gange* ou orientale. La partie Septentrionale comp. Aracan, c. id. Ava, c. id. Pegu, c. id. La partie du milieu comp. Laos, c. Leng. La Partie Méridionale comp. *Siam*, c. Juthia. Malaca, c. id. La partie Orientale comp. Tonquin, c. Kecho. La Cochinchine, c. Kehué. Camboge, c. id.

V. LA CHINE, qui ſe diviſe en deux parties: la Septentrionale, qui comp. 6 Prov. Chenſi, c. *Singan*. Chanſi, c. Tayvan. Petcheli, c. PEKIN. Changtong, c. Tſinan. *Setchuen*, c. Tchingtou. Honan, c. Caifong. La partie Méridionale comp. 9 Prov. Nankin, c. id. Houquang, c. Vouchan. Kiangſi, c. Nantchang. Tchekiang, c. Hangicheou. Fokien, c. Foutcheou. Quangton, c. Quangtcheou. Quanſi, c. Queiling. Queicheou, c. Queyan. Yunnan, c. id. On joint à la Chine la Preſqu'ile de Corée, c. Kingkitao.

VI. La GRANDE TARTARIE, qui ſe diviſe en 3 Parties. I. La Tartarie Chinoiſe qui ſe diviſe en 3 Pays. 1 Des Mantcheous, qui comp. Chinyang, c. id. Kirin oula, c. Kirin. Ttitcicar, c. id. 2 Des Mongous et des Kokonor, p. de v. 3 Des Kalkas, p. de v. II. *La* Tartarie indépendante, qui ſe diviſe en 5 parties: 1 Le Pays des Eluths ou Calmoucks, qui comp. la Calmaquie, c. Urga. La petite Bukarie, c. Yarken. Turfan, c. id. 2 Le Tibet,

bet, qui comp. le Petit Thibet, c. Tibet. Le Grand Tibet, c. Ladak. 3 Le Turkeſtan, habité par 4 Peuples: Poruttes, p. de v. Les Kaſats, c. Tachkund. Les Mankats, c. Turkeſtan. Les Turkmens blancs, p. de v. 4 Le Pays des Usbecks: qui comp. 1 La Grande Bukarie, qui ſe diviſe en 3 Prov. Samercand, c. SAMARCAND. Balck, c. id. *Bokara*, c. id. 2 Corcang, c. id. 3 Dageſtun, c. Tarcou. La Circaſſie, c. Tarki. III. La Tartarie Ruſſienne, ſe diviſe en 4 Gouv. Kaſan, c. id. 2 Orembourg, c. id. 3 Aſtracan, v. p. id. 4 La Siberie, qui comp. Tobolsk, c. id. Ieniſeiſk, c. id. Irkutſk, c. id. au Nord, et Kamchatka, à l'orient.

L'ASIE, comp. outre ces diviſions: I. Les Iles 1. dans la Méditerrannée: Chypre, c. Nicaſie. Rhodes, c. id. 2 Au Midi: Ceylan, c. Candie. Les Maldives et les *Laquedives*. 3 De la Sonde: Sumatra, c. Achem. Bornéo, c. id. Java, c. Batavia. 4 Les Moluques: Celebes, c. Macaſſar. Gilolo, c. id. Ceram. Papua. La Nouv. Guinée. La Nouv. Hollande. 5 Les Philippines: Lucon, c. Manille. Mindanao, c. id. 6 A l'orient de la Chine: Formoſe, c. Taiouan. Lekeyo, c. Kintchin. 7 Du Japon: Niphon, c. Yedo. 8 Les Mariannes: Guan, v. p. St. Ignace de Agand. II. Les Rivieres. 1 L'Amur, le Lena, le Jeniſſea et l'Oby dans la Tartarie. 2 Le Tigre et l'Euphrate, dans la Turquie d'Aſie. 3 L'Inde et le Gange dans l'Inde. 4 Le Kiang et Hoang, dans la Chine. III. Les Montagnes: 1 Le Mont-Taurus, commence en Natolie et s'étend loin dans les Indes. 2 Le Caucaſe depuis la Mer Noire juſqu'à la Mer Caſpienne. IV. L'Iſthme de Tenacerim qui joint la preſqu'ile de Malaca au Ro. de Siam. V. Les Golphes: Le G. de Bengale entre la preſqu'Ile en deça et la preſqu'Ils au dela du Gange. Le G. Perſique, entre la Perſe et l'Arabie. Le G. de Siam, entre Malaca et Camboge. Le G. de Tonkin, entre la Cochinchine et la Chine. Le G. de Nankin, entre la Chine et la Corée. Le G. de Corée à l'orient de la Corée. Le G. de Kamchatka, entre Kamchatka et la Tartarie. VI. Le Lac Aral, à l'orient de la Mer Caſpienne. VII. Le Détroit du Nord qui ſépare l'Aſie de l'Amérique.

L'A-

L'AFRIQUE.

L'AFRIQUE eſt bornée au Nord par la Méditerrannée, à l'orient par la Mer Rouge et l'ocean, au midi et à l'occident par l'ocean.

L'Afrique ſe diviſe en dix grandes Parties:

I. L'EGYPTE qui comp. 1 La Haute, c. Girge. *La* Mayenne, c. *Le* CAIRE. La Baſſe, c. Alexandrie.

II. La BARBARIE qui ſe diviſe en deux: 1 *La* Barbarie propre, qui comp. Derne, c. id. Tripoli, c. id. Tunis, c. id. Alger, c. id. Maroc, c. MAROC. Fez, c. id. 2 Le Bilédulgerid, qui comp. Sus, c. id. Tafilet, c. id. Sugulmeſſe, c. id. Tegorarin, p. de v. Zab, v. p. Peſcara. Bilédulgerid propre. c. Touſera. Tocorte, c. id. Gadume, c. id. Faiſan, p. de v. Ouguela, c. id.

III. SAARA ou DESERT de BARBARIE, p. de v. il comp. 5 Deſerts: Zanhaga, Zuenziga, Targa, Lemta, Berdoa.

IV. La GUINE'E, ſe diviſe en deux: la Septentrionale, p. de v. La Méridionale, qui comp. Malaguette, p. de v. La Guinée propre, v. p. La Mine. Benin, c. BENIN. Ouvere, c. id. Juda, c. id. Ardre, c. id.

V. *La* NIGRITIE, ſe diviſe en pluſieurs Ro. dont les plus connus ſont: Mandingue, v. p. Banboue. Tombut, c. TOMBUT. Agadis, c. id. Bournou, c. id.

VI. La NUBIE, c. SENNAR, comp. auſſi le Ro. de Dungala, c. id.

VII. L'ABISSINIE, comp. Tigré, p. de v. Dambea, p. de v. Bagemder p. de v. Gojam, v. p. GONDAR.

VIII. *Le* CONGO dont les 4 princ. Ro. ſont: *Loango*, c. id. Congo, c. St. SALVADOR. Angola, c. St. Paul de *Loanda*. Benguela, c. id.

IX. La CAFRERIE PURE, ſe diviſe en 3 parties: *La* Septentrionale peu connue. Dans la Méridionale ſe trouvent le Cap des Aiguilles à l'orient, le Cap de bonne Eſpérance à l'occident, et le Cap Fourchu au milieu. La partie Orientale comp. les Ro. de Monomotapa, v. p. Zimbaoë, Manica, c. id. Sofala, v. p. SOFALA. Sabia, c. Mamboné. Inhambane, c. Tonge.

X. La CAFRERIE MELANGE'E, comp. 2 Cotes; 1 de Zanguebar, qui comp. 6 Royaumes: Mozambique, c. MOZAMBIQUE. Moruca, p. de v. Mongale, c. id. Quiloa, c. le vieux Quiloa, Monbaze, c. id. Melinde, c. id. 2 La côte d'Ajan, qui

qui comp. La Rép. de Brava, c. id. Le Ro. de Magadoxo, c. id. Le Ro. d'Adel, c. Auçacurelle.

L'AFRIQUE comprend, outre ces divisions: I. *Les* Iles: 1 à l'orient: Madagascar: l'Ile de France, l'Ile Bourbon. Les Comories, Socotora, c. Tamarin. 2 A l'occident: les Canaries dont la princ. est Ténérisse, (ou les Hollandois font passer leur Ier. Meridien) c. Laguna. L'Ile de Fer. Madere, c. Fonchal. les Iles du Cap Vert, dont la princ. est *San*-Jago, c. Ribeira. St. Thomas, c. Pavoacan. *St.* Mathieu, et Ste. Helene. II. les Rivieres: le Nil, dans la Nubie et l'Egypte. le Niger et le Senegal, dans la Nigritie. le Zaire dans le Congo, et le Zambeze dans la Cafrerie. III. les Caps, (outre le Cap de Bonne Esperance au midi) le Cap Guardafui à l'orient et le Cap Vert, à l'occident. IV. les Montagnes: le *Mont*-Atlas qui traverse la Barbarie. Amédéde entre le Désert de Barbarie et la Nigritie. les Montagnes de la Lune, dans la Cafrerie pure. V. l'Isthme de Suez, qui joint l'Afrique à l'Asie. VI. le Lac Maravi, dans la Cafrerie mélangée. VII. le Golphe de Guinée, au midi de la Guinée.

DES TERRES POLAIRES.

Les Terres Polaires arctiques sont: le Spitzberg, au Nord de l'Europe: l'ile de la N. Zemble, au Nord-Est. le Groenland, au Nord de l'Amérique. Les Terres Polaires Antarctiques sont: l'Ile nommée Terre de Feu, separée de l'Amérique par le détroit de Magellan. la Nouvelle Zelande, à l'Oueſt de la Terre de Feu.

GEOGRAPHIE SACRE'E.

LA Géographie Sacrée se divise en deux parties: la Géographie des Patriarches, et la description de la Judée. La Géographie des Patriarches comp. douze Pays.

I. l'ARMENIE, comp. 1 le pays d'Eden, *ou étoit le Paradis terrestre.* 2 les 4 Feuves, *dont parle l'Ecriture Sainte,* l'Euphrate, le Tygre, le Phison, et le Geon. 3 la montagne d'Ararat, *ou s'arrêta l'Arche de Noë.*

II. la medie a pour capitale Ecbatanne, *où Tobie le jeune épousa la jeune Sara.*

III.

III. L'ASIE MINEURE, *fut habitée par les Enfans de Japhet, dont les descendans ont peuplé l'Europe.* Au Sud-ouest est l'Asie, *Patrie de St. Paul*; au milieu, Icône, *où il commença à prêcher*: à l'occident, les sept Eglises, *dont parle St. Jean*: Ephèse Smyrne, Pergame, Thyatire, Sardes, Philadelphie, et Laodicée. Vers le Nord étoient les Galates, *à qui St. Paul a adressé une Epître.*

IV. LE PAYS DE CANAAN, *dont la description fait la seconde partie de cette Géographie.*

V. LA PHENICIE, a pour principales villes Tyr et Sidon; *où il y eut des Chrétiens dans le premier siecle.*

VI. LA SYRIE, ou l'on trouve la chaine de Montagnes, nommées Liban, *célèbre par les Cedres.* Les deux pr. villes de la Syrie sont: Damas, *capitale avant David*; et Antioche, *où les Disciples des Apotres prirent le nom de Chretiens.*

VII. LA MESOPOTAMIE: au midi sont les Plaines de Sennaar, *où habitoient les descendans de Noë avant la confusion des langues.* Haran, *où arriva la vocation d'Abraham, Patrie de Rebecca, et où Jacob demeura vingt ans.*

VIII. L'ASSIRIE: Ninive, *où prêcha le Prophète Jonas*, est la capitale de l'Assirie, *ou les dix Tribus, qui composoient le Ro. d'Israël furent emmenées en captivité.*

IX. LA BABILONIE. Babilone, *fameuse par ses murs*, est la capitale de la Babilonie, *ou la Tribu de Judas, et celle de Benjamin, qu'on nomme Ro. de Judas, furent emmenées en captivité.* Ur des Chaldeens; *Patrie d'Abraham.*

X. LE PAYS D'ELAM, ou la Perse, *dont le Roi et trois autres de ses voisins furent défaits par Abraham dans le Pays de Canaan*, a pour capitale Suse, *où arriva l'Histoire d'Esther et où Daniel prophetisa.*

XI. L'EGYPTE, comp. 1 Gessen, *où Joseph, devenu premier Ministre de Pharaon, fit habiter son Père et ses Freres.* 2 Tanis *où Moïse fit des miracles pour obliger Pharaon à laisser aller les Israëlites.* 3 Rameses, *d'où les Israëlites partirent, et passerent la Mer Rouge.*

XII. L'ARABIE comp. 1. Hus, *Patrie de Job.* Madian, *où Moïse fuyant de l'Egypte passa 40 ans.* 3. Le Desert, *où les Israëlites errerent pendant 40 ans après avoir passé la Mer Rouge. C'est dans ce Désert qu'est le Mont Sinaï et le Mont Oreb, où Dieu donna sa Loi. C'est encore dans ce Désert que fut élevé le Serpent d'Airain.* 4. Saba, *dont la Reine vint admirer la sagesse de Salomon.* 5. Le Pays des Mages, *qui vinrent adorer* Jesus-Christ.

DESCRIPTION DE LA JUDE'E.

La Terre de Canaan étoit habitée avant Josué, par sept Peuples : les Héthéens, les Amorrhéens, les Gergéséens, les Cananéens, les Phéréséns, les Hevéens, et les Gebuséens. Ces peuples formoient 36 Royaumes, que Josué vainquit. Ce pays, qui se nommoit alors *Terre Promise*, qui se nomma *Judée* après le retour de la captivité, et qu'on nomme aujourd'hui *Terre Sainte*, fut divisé par Josué en douze parties qu'on appelle *Tribus*. Le Jourdain le divise aussi en deux parties : l'une a l'orient, que l'on nomme *au dela du Jourdain* et qui comp. deux Tribus et demie. L'autre à l'occident, que l'on nomme *en deça du Jourdain*, et qui comprend neuf Tribus et demie. Les Villes se divisent en trois classes : 36 Villes Royales ; celles qui avoient des Rois, quand Josué s'en rendit Maitre. 48 Villes Lévitiques, celles qui étoient désignées à la Tribu de Lévi : et six Villes de Refuge, qui servoient de retraite a ceux qui avoient tué quelqu'un par accident. *On n'indiquera que les Principales Villes.*

Nota. L. *signifie* Lévitique. R. Royale, *et* Ref. de Refuge.

Tribus au dela du Jourdain.

I. La Tribu de Ruben, comp. Mephaat, L. Bosor, Ref. et L. au Midi est le temple de Baal. Héséon, Ref. et L. Jassa. L. Bethabara *où l'on croit que les Israëlites passerent le Jourdain.*

II. La Tribu de Gad, comp. Jaser, L. Romoth-Galaad, Ref. et L. Mahanaïm, L. Phanuel, *où Jacob lutta contre un Ange.* Près de cette ville est la Forêt d'Ephraïm, *où Absalon fut tué.*

III. La Demi Tribu de Manasse' au dela du Jourdain, comp. Gaulon, Ref. et L. au nord-oueſt est le Sepulchre de Job. Astaroth, Ref. et L. Capharnaüm, *près de la Mer de Galilée :* et Betsaïde, *Patrie de St. Pierre et de St. André.*

Tribus en deça du Jourdain.

IV. La Tribu de Judas, comp. Héred R. Dabir, R. et L. Juta, L. à l'orient est le Désert de Zith, qui renferme la Caverne de Saul, *où David s'étoit retiré pour éviter sa colère.* A l'orient de ce désert, est la Mer Morte. Cette Mer avant Abraham, étoit

une vallée délicieuſe. Mais les abominables crimes de ſes Habitans attirèrent ſur eux le Feu du ciel, qui conſuma les Villes de Sodome, Adama, Gomorrhe et Séboïn : n'épargnant Ségor, qu'en faveur de Loth qui s'y étoit retiré. Hebron, Ref. et L. *qu'on croit être la demeure de Ste. Elizabeth, quand la Sainte* VIERGE *alla la viſiter.* Près de cette ville eſt la Double Caverne, *ou ſont enterrés Abraham, Iſaac, Jacob, Sara, Rebecca et Lia.* Jerimoth, R. Socho, R. Eglon, R. Lachis, R. Bethélhem, *où naquit David, l'an du Monde* 2919, *et où naquit J. C.* 1085 *ans après.* Au nord eſt le Sepulchre de Rachel. A l'orient, la Tour du Troupeau, *où les Anges annoncèrent aux Bergers la Naiſſance de Jéſus-Chriſt.*

V. LA TRIBU DE SIMEON, comp. Horma, R. Berſabée, *près de laquelle demeurèrent Abraham, Iſaac, et Jacob.* A l'occident, eſt le Torrent d'Egypte.

VI. LA TRIBU DE DAN, comp. Modin, *lieu de la naiſſance et de la Sepulture des Macchabées.* Saara, *Patrie de Samſon.* Temna, *près de laquelle Samſon déchira la gueule d'un Lion.* Au midi eſt le Sepulchre de Samſon. Bethſémes, L. *où perirent* 50000 *Betſamitess, à cauſe de leur curioſité pour voir l'Arche d'Alliance.*

VII. LA TRIBU DE BENJAMIN, comp. Jéricho, R. *dont les murs furent miraculeuſement renverſés.* Au Sud-Oueſt, eſt la Montagne où J. C. jeuna quarante jours, et fut enſuite tenté. *Au Sud-Oueſt, eſt le Torrent de Cédron.* Hay, R. Béthel, *où Jacob vit l'Echelle myſterieuſe.* A l'occident eſt le Sépulchre de Débora. Anathot, L. *Patrie de Jérémie.* JERUSALEM, Ref. et capitale de la Judée. A l'orient eſt le mont des Oliviers, *où J. C. ſouffrit ſon Agonie.* A l'occident eſt le mont Calvaire, *où il conſomma l'Ouvrage de notre Rédemption.*

VIII. LA TRIBU D'EPHRAÏM, comp. Thaphua, R. SAMARIE, *capitale du Ro. d'Iſraël.* Sichem, Ref. et L. A l'occident eſt le Sépulchre de Joſeph. Thamnaſaré, celebre par le Sépulchre de Joſué, qui eſt au Nord. Gazer, R. et L. Lidda, *où St. Pierre guérit Enée, le Paralitique.*

LA DEMI TRIBU DE MANASSE' EN DEÇA DU JOURDAIN, comp. Salem, *où St. Jean Baptiſoit.* Bethſéca, R. Abel-méhula, *Patrie d'Eliſée.* Therſa, R. Galgal, R. Mageddo, R. et L. Dor, R.

IX. LA TRIBU D'ISSACHAR, comp. Iſſachar, L. Sunam, *où étoit la Femme qui donna l'hoſpitalité à Eliſée.* Jezraël, *où étoit la Vigne de Naboth.* Aphec, R. Naïm, *où J. C. reſſuſcita le Fils d'une Veuve.* Au Nord-Oueſt, eſt le Mont-Carmel.

X.

X. La Tribu de Zabulon, comp. Jotapata, *Patrie de Jonas.* Dothaïn, *où Joseph fut vendu.* Au Sud-Oueſt, eſt la Citerne de Joſeph. Damna, L. Bethulie, *où Judith coupa la tête à Holopherne.* Nazareth, *où J. C. demeura juſqu'à l'age de* 30 *ans.* Au Sud-Eſt eſt le Mont-Thabor, *où arriva la Transfiguration.* Cana, *où J. C. changea l'eau en vin.*

XI. La Tribu de Nephtalie, comp. Coroſaïm : à l'occident, eſt la Montagne où J. C. prioit. Cedès, Ref. R. et L. Au Nord eſt le Mont-Liban.

XII. La Tribu d'Aser, comp. Ptolemaïde, R. Abdon, R: et L. Cadès, R. Rohal, *juſqu'où allèrent les douze Hommes envoyés par Moïſe pour conſidérer la Terre Promiſe.*

PAYS VOISINS DE LA JUDE'E.

Au Nord, les Syriens. Au Nord-Oueſt, les Phéniciens. Au Sud, les Iduméens, *ſoumis par David, et après la captivitée par les Machabées, qui les obligerent d'embraſſer la Religion Juive.* Les Amalecites; *Saül fut rejetté de Dieu pour avoir épargné leur Roi Agag. Aman, Favori d'Aſſuerus, étoit Amalécite.* Au Sud-eſt, les Madianites, *qui s'étant joint aux Amalécites, contre les Juifs, furent vaincus par Gédéon.* A l'orient, les Moabites, *dont le Roi Béloc engagea Balaam à maudire les Iſraëlites.* Plus au Nord ſont les Ammonites, *qui après avoir tenu les Iſraëlites en ſervitude pendant* 18 *ans, furent vaincus, par Jephté.* Les Iſmaëlites, qui étoient diviſés auſſi en douze Tribus, habitoient l'Arabie. *Ces Peuples ont le nom general de* Saraſins. Les Philiſtins, *qui, vaincus par Samſon, Samuel et Saül, furent aſſujetis par David. Leurs Principales Villes étoient:* Gaza, *dont Samſon emporta les Portes, et où il mourut.* Azoth, *où les Philiſtins mirent l'Arche d'Alliance dans le Temple de leur Dieu Dagon.* Accharon, *où Ochoſias, Roi d'Iſraël, fit conſulter Béelzebuth.* Geth, *Patrie de Goliath.*

Les Romains ont donné à la Judée le nom de *Paleſtine*, qui, au cinquième ſiècle, avoit, ſous le Patriarche de Jéruſalem, quatre Metropoles: Céſarée, Scitopolis, Pétra et Boſtra. Chacune avoit un grand nombres d'Evêchés qui furent preſque tous détruits au ſeptieme ſiecle par les Saraſins. Au onzieme ſiecle les Chrétiens reprirent Jeruſalem ſur les Saraſins, y établirent un Patriarche, et les quatre anciennes Metropoles.

Aujourd'hui les Turcs comprennent la Judée dans la Syrie.

Elle eſt diviſée en quatre parties : La Septentrionale, qui dépend du gouvernement de Seyde. L'Orientale qui dépend du Gouv. de Damas. Le reſte forme deux Gouvernements, celui d'Adgeloun, à l'orient du Jourdain, et celui de Jeruſalem à l'occident.

GEOGRAPHIE ANCIENNE.

LA Géographie Ancienne eſt la maniere dont les Anciens diviſoient la Terre. Ils ne connoiſſoient que l'ancien continent, qu'ils diviſoient en trois Parties, l'Europe, l'Aſie et l'Afrique.

L'Europe ſe diviſe en douze parties :

I. LES ILES BRITANNIQUES : Britannia Major, *ou* Albion ; *aujourd'hui, l'Angleterre et l'Ecoſſe*, v. p. Dubris, Durovernum, Londinium, Camboritum et Calonia. Britannia Minor, *ou* Hybernia, *aujourd'hui, l'Irlande*, v. p. Eblana.

II. L'ESPAGNE, ſe diviſe en trois Parties : 1. La Supérieure, qui comp. 3 Pr. la Tarragonoiſe, v. p. Tarrago, Dertoſa et Carthago-Vetus. *La* Carthaginoiſe, v. p. *S*aguntus et Carthago-Nova. La Gallœcie, v. p. Numantia. 2. L'Inferieure comp. deux Pr. la Bœtique, v. p. Corduba, Munda, et Aſtapa. La Luſitanique, v. p. Caurium et Lancobriga. 3. Les Iles Baleares, *aujourd'hui Majorque et Minorque.*

III. LA GAULE, qui ſe diviſe en Ciſalpine et Tranſalpine. La Ciſalpine ſe diviſe en deux Parties : La *S*ubalpine, *au pié des Alpes* ; v. p. Vercellæ. LA Ciſalpine Propre qui comp. LA Tranſpadane, au Nord ; v. p. Mantua et Patavium. LA Ciſpadane au Midi, v. p. Placentia, Fidentia et Mutina. LA Gaule Tranſalpine, (*qui ſe diviſoit d'abord en deux Parties*, la Comata *au Nord*, et la Braccata *au Sud*,) ſe diviſe en quatre Parties : au Nord LA Belgique, v. p. Tréviri. A l'Oueſt la Celtique, v. p. Pariſii. Au midi la Narbonnoiſe, v. p. Marſilia, et Narbona. Au Sud-Oueſt l'Aquitaine, v. p. Burdegala.

IV. L'ITALIE ſe diviſe en deux : la Septentrionale et la Méridionale : la Septentrionale ſe diviſe en 5 parties : *La L*igurie, v. p. Alba Pompeïa. L'Etrurie, v. p. Piſe, Lucques, Piſtoria, Peruſia, Faleriie et Veiës. L'Ombrie, qui comp. Vilumbrie, v. p. Salſina et l'Olumbrie, v. p. Spolette. Le Picenum, v. p. Ancona. La *S*abinie, v. p. Amiternum. L'Italie Méridionale ſe diviſe en 5 parties : 1. Le Latium, c. ROME, v. p. Gabies, Alba Longa, Oſtie et Ardée.

Ardée. 2. La Companie, v. p. Capoue, Cumes, Nole, et Arpinum, *Patrie de Marius et de Ciceron.* 3. Le Samnium, v. p. Beneventum, Caudium, *d'où vient Fourches Caudines.* 4. L'Appulie se divise en trois parties : la Daunie, v. p. Arpie. L'Appulie propre, v. p. Cannes, Canosa et Venosa, *Patrie d'Horace.* La Messapie, v. p. Tarentes, Brindes, et Hidrus, *Ville des Salentins.* 5. La Grande Grece, qui comp. la Lucanie, v. p. Metapuntum, et Heraclea : et le Brutium, v. p. Petilia, au Sud-Est est la petite Ile d'Ogygia, *qu'on croit être celle de Calipso,* Crotonne, Reggio, et Sibaris. Les Iles d'Italie sont : 1. La Sicile, v. p. Himera, Lilybeum, Selinus et Siracuse. 2. *La* Corse. 3. La Sardaigne.

V. LA GRECE se divise en deux : La Macedoine et la Grece propre. La Macedoine se divise en 4 parties : 1. L'Epire, v. p. Nicopolis, et Dodone. 2. La Thessalie, v. p. Lariſſa, Pharsale, Pheræ, Jolcos, Scotusſa, et Thermopile. 3. La Thrace qui se divise en trois parties : Rhodope, v. p. Nicopolis. Europa, v. p. Bisantium, et Hœmimontus, v. p. Philopolis. 4. La Macedoine propre, qui se divise en 4 Provinces : Regio Prima, v. p. Philippi et Amphipolis. Regio Secunda, v. p. Termæ, Appolonia et Stagira, *Patrie d'Ariſtote.* Regio Tertia, v. p. Pella, et Pydna. Regio Quarta, v. p. Dirrachium. La Grece propre se divise en deux parties I. L'Achaïe, qui se divise en huit parties : 1. L'Acarnanie, v. p. Actium, et Leucas. 2. *L'*Etolie, v. p. Calydon. 3. La Doride, v. p. Pindus. 4. La Locride, v. p. Scarphia, et Opus. 5. *La* Phocide, *où ſont les Montagnes du Parnaſſe et de l'Hélicon,* v. p. Elatéa et Delphes, *où Apollon rendoit ſes Oracles, d'abord en vers, enſuite en proſe, parceque l'on diſoit que le Dieu de la Poëſie étoit le plus mauvais Poëte.* 6. *La* Béotie, v. p. Thebes, et Platée. 7. La Megaride, v. p. Megare. 8. L'Attique v. p. Athènes, Marathon, et Eleusis. II. Le Peloponèse qui se divise en sept parties, 1. L'Achaïe propre, v. p. Ægira. 2. La Sicyonie, v. p. Sicyon, Nemée, et Corinthe. 3. L'Argolide, v. p. Argos. 4. L'Arcadie, v. p. Megalopolis, et Mentinée. 5. L'Elide, v. p. Olympia et Pilos. 6. La Messenie, v. p. Messena. 7. La Laconie, v. p. *Sparte ou* Lacedémone.

VI. LA DACE, se divise en trois parties : 1. La Dace propre, v. p. Tibiscum. 2. La Mœsie qui se divise en deux parties : La Superieure, v. p. Taurunum. *L'*Inferieure, *ou* la Mœsie propre, v. p. Sardica. 3. La Scythie pontique, v. p. Tomi.

VII. L'ILLYRIE, comprend trois Provinces. 1. *La* Pannonie, qui se divise en trois parties : La Supérieure, v. p. Vindebona ; L'Inférieure,

rieure, v. p. Sicambria. Interamnia Riparienſis, v. p. Stridon, *Patrie de St. Jerome.* 2. La Liburnie, v. p. Senia. 3. La Dalmatie, v. p. Salona, et Delminium.

VIII. La Norique, ſe diviſe en deux parties: Noricum ripenſe, v. p. Joviacum, et Noricum mediterraneum, v. p. [illegible]num.

IX. La Rhetie ſe diviſe en deux parties: Vindelicie, v. p. Auguſta Vendelicorum. *La* Rhétie propre, v. p. Tridentum.

X. La Germanie comp. cinq Peuples: Les Iſtevons, v. p. Amaſia; *Les* Ingevons, v. p. Lirimiris. *Les* Vendales, v. p. Hamburgum. Les Hermions, v. p. Merobudum. *Les* Peucins, v. p. Arſicua.

XI. La Sarmatie Europeenne ſe diviſe en deux Parties; La Sarmatie Germanique, v. p. Carrodunum, et la *Sclavonie* Ancienne, peu connue.

XII. Les Pays inconnus, point de Villes.

L'Europe comp. outre ces diviſions: 1. *Les* Rivieres: Tagus, Rhodanus, *Ligeris*, Garumma, *Sequana*, Rhenus, Padus, Tiberis, Danubius, Tanaïs et le Fleuve Acheron. 2. Les Mers: Mare Mediterraneum, Mare *Ægeum*, Oceanus Germanicus, Mare Balticum et Pontus Euxinus. 3. Les Montagnes: Pyrenæi, Alpes, Appenini, Falernus, *et* Veſuvius.

DE L'ASIE.

L'Asie ſe diviſe en vingt-ſept Parties, I. la Sarmatie Aſiatique. II. *La Scythie.* III. *La* Region des Seres. IV. *Les* Terres inconnues. V. *La* Région des Sines, v. p. Sina. VI. L'Inde au dela du Gange. VII. L'Inde en deça du Gange. VIII. Les Iles: Maniolæ, Taprobana, Sindæ, Satadubæ et Baruſſæ. IX. *L'*Arabie, qui ſe diviſe en trois parties: 1. La Pétrée, v. p. Pétra. 2. La Deſerte, *que l'Ecriture nomme* Pays de Céda[illegible], et 3 l'Heureuſe, v. p. Saba. X. Le Boſphore. XI. La Colchide, v. p. Héraclée. XII. L'Iberie. XIII. L'Albanie. XIV. L'Armenie. XV. La Meſopotamie. XVI. La Babylonie, *ou* la Chaldée. XVII. L'Aſſyrie. XVIII. *La* Medie, v. p. Ecbatane et Ragès. XIX. L'Hircanie. XX. La Parthie. XXI. *La* Perſe, v. p. Perſepolis, et Suze. XXII. La Margiane. XXIII. La Sogdiane. XXIV. *La* Bactriane. XXV. *La* Province d'Aria, v. p. Aria.

XXVI. *L'*Aſie Mineure qui ſe diviſe en 19 parties: 1. *La* Bithynie

thynie, v. p. Héraclée. 2. *La* Paphlagonie, v. p. Gangara. 3. *Le* Pont, v. p. Amaſia. 4. *La* Petite Armenie, v. p. Melitène. 5. *La* Cilicie, v. p. Seleucie et Iſſus. 6. *L'*Iſaurie. 7. *La* Pamphilie. 8. *La Licie*, v. p. Mirre. 9. *La* Carie, v. p. Halicarnaſſe, et Milete. 10. *L'*Ionie, v. p. *S*mirne, et Epheſe. 11. *L'*Eolide. 12. *La* Troade, *ou* Petite Phrygie, dont la partie occidentale ſe nomme Heleſpont, v. p. Troies. 13. *La* Myſie, v. p. Pergame. 14. *La Lydie*, v. p. *S*ardes. 15. *La* Phrygie. 16. *La* Piſidie. 17. *La* Galatie, v. p. Ancyre. 18. La *Licaonie*, v. p. Iconium. 19. *La* Capadoce. v. p. Comana.

XXVII. *La* Syrie qui ſe diviſe en trois parties: 1. *La* Syrie propre qui comp. les trois Provinces: de Comagène, v. p. Samoſate: d'Antioche, *ou* de Seleucie, v. p. Séleucie, Laodicée et Antioche: de Cœleſyrie, v. p. Lariſſa et Palmyre. 2. La Phœnicie, qui comp. La Phenicie propre v. p. Tyr et Sidon; et la Phenicie du Liban, v. p. Laodicée. 3. La Terre de Canaan, *dont la deſcription forme la Seconde partie de la* Géographie Sacrée.

Outre ces diviſions l'Aſie comp. 1. Les Fleuves: Ganges, Indus, Euphrates, et Tygris. 2. Les Mers: Mare Rubrum, Mare Caſpium et Sinus Perſicus. 3. Les Montagnes: Taurus, Caucaſus et Imæus.

DE L'AFRIQUE.

L'Afrique ſe diviſe en huit grandes Parties: I. L'Egypte, qui ſe diviſe en trois parties: 1. La Haute *étoit la Thébaïde* v. p. Thebes. 2. La Moyenne *étoit le Pays de Memphis*, v. p. Memphis. 3. La Baſſe, *que les Grecs nommoient Delta*, v. p. Heliopolis. II. La Lybie, v. p. Catabathmus magnus, et Ptolémaïs. III. L'Afrique propre, v. p. Carthage, Clypée, et Utique. IV. La Numidie, v. p. Cirta et Zama. V. La Mauritanie, qui ſe diviſe en deux parties: La Céſarienne, v. p. Siga, et la Tingitane, v. p. Tingis. VI. L'Afrique interieure, peu connue. VII. Les Terres inconnues. VIII. L'Ethiopie, qui ſe diviſe en deux parties: L'Ethiopie ſuperieure, Méroë et Canope. L'Ethiopie inferieure, qui eſt peu connue.

Outre ces diviſions, l'Afrique comprend: 1. le Fleuve. Nilus. 2. Les Mers: Oceanus Atlanticus, Oceanus Æthiopicus. 3. Le Mont Atlas, qui a donné ſon nom à l'Ocean Atlantique.

L. J. C. SAINT-SULPICE

PRINCIPALES FAUTES A CORRIGER.

Page.	*Lig.*	*pour*	*lisez*
Avert.	17	prophane	ancienne
4	29	ville unique	c. York, v. p.
4	32	Sud-Oueſt	Sud-Eſt,
8	10	Vovagarod	Novagarod-
9	11	Chalorois,	Charolois,
12	23	Pomeſanie	Pomeranie,

Dans les Abbreviations, il faut ajouter p. de v. *ſignifie* point de Ville.

Page 2 *lig.* 20 *apres* Palus Méotides, *il faut ajouter :*

Nota. Les différentes Parties de ces grandes Mers portent ſouvent le Nom des Cotes qu'elles baignent.



BIBLIOTHÈQUE
SAINTE-GENEVIÈVE